

Informator Wód Krainy Pstrąga i Lipienia Zmiany na 2014r .

Przepisy PZW | 2014-01-03 | Publikujący: Zarząd Główny PZW

Informator Wód Krainy Pstrąga i Lipienia

Przepisy PZW | 2014-01-03 | Publikujący: Zarząd Główny PZW



Wydrukuj



OBJAŚNIENIA WSTĘPNE

Niniejszy Informator obejmuje odcinki rzek i potoków oraz wody użytkowane przez Polski Związek Wędkarski, uznane za krainę pstrąga i lipienia, na których amatorski połów ryb dozwolony jest po wykupieniu odpowiedniej składki za wędkowanie.

Na wodach objętych Informatorem należy przestrzegać przepisy zgodne z aktualnym Regulaminem Amatorskiego Połowu Ryb, Ustawą o Rybactwie Śródlądowym i Rozporządzeniami wykonawczymi do niej oraz innymi ustaleniami wynikającymi z niniejszego Informatora.

W szczególności należy zwracać uwagę na wymiary i okresy ochronne poszczególnych gatunków ryb oraz dozwolone metody połowów, rodzaje dozwolonych przynęt i limity połowowe.

Wędkowanie na tych wodach dozwolone od świtu do zmroku, tylko na jedną wędkę.

Informator opracowany został na podstawie materiałów nadesłanych przez poszczególne Zarządy Okręgów PZW.

Zmiany w obowiązującym Informatorze mogą być dokonane tylko na skutek zaistniałych klęsk żywiołowych (powódź, zatrucia ryb) oraz działań podjętych dla ich likwidacji.

Okresowe zmiany w obowiązującym Informatorze muszą być ogłaszane przez zainteresowany Okręg PZW w powszechnie dostępnych dla wędkarzy mediach, a mogą obowiązywać od 01.01. nowego roku.

Wprowadzanie do Informatora nowych wód – nowo pozyskanych przez Okręgi PZW – może nastąpić tylko w trybie informacji ogłoszonych przez zainteresowane Okręgi PZW po uprzednim powiadomieniu ZG PZW.

Uwaga! od 1.01.2014 następujące Okręgi PZW zmieniły swój wykaz (pliki na końcu listy załączników):
















- Jelenia Góra
- Koszalin
- Krosno
- Wałbrzych
















Poleć znajomemu

Załączniki

image not found or type unknown

-  bialystok.pdf [28,24 KB]
-  bydgoszcz.pdf [30,06 KB]
-  ciechanow.pdf [24,34 KB]

-  gorzow.pdf [27,45 KB]
-  katowice.pdf [31,99 KB]
-  kielce_.pdf [24,85 KB]
-  koszalin.pdf [47,69 KB]
-  krakow_.pdf [38,6 KB]
-  krosno_.pdf [36,61 KB]
-  legnica.pdf [25,16 KB]
-  lublin.pdf [29,83 KB]
-  nowy_sacz.pdf [78,56 KB]
-  opole.pdf [27,44 KB]
-  pila.pdf [33,24 KB]
-  przemysl.pdf [21,95 KB]
-  radom.pdf [20,09 KB]
-  rzeszow.pdf [27,3 KB]
-  slupsk.pdf [66,1 KB]

-  suwalki.pdf [13,63 KB]
-  szczecin.pdf [41,47 KB]
-  tarnobrzeg_.pdf [25,49 KB]
-  tarnow.pdf [28,34 KB]
-  torun.pdf [81,84 KB]
-  warszawa.pdf [22,5 KB]
-  wloclawek.pdf [18,81 KB]
-  wroclaw.pdf [19,94 KB]
-  zamosc.pdf [37,33 KB]
-  zielona_gora.pdf [25,88 KB]
-  bielsko_biala_.pdf [115,44 KB]
-  gdansk2013.pdf [31,27 KB]
-  jeleniagora2013.pdf [34,55 KB]
-  poznan2013.pdf [9,7 KB]
-  walbrzych2013.pdf [19,9 KB]

-  olsztyn_ [16,02 KB]
-  czestochowa_ [13,02 KB]
-  elblag_ [12,02 KB]
-  krosno_ [26,98 KB]
-  zmiany_krosno_informator_201214.doc [88,5 KB]
-  zmiana_koszalin_informator_wod_pstraga.pdf [188,41 KB]
-  jelenia_gora_zmiany_informator_20122014__stan_na_31122013_r.doc
[115 KB]
-  informator_walbrzych_2012_2014_zm

2 stycznia 2014, 13:21